



## INFORME TÉCNICO RECORRIDO DE CONTROL Y VIGILANCIA VEREDA SIETE TROJES. No.17

La Secretaría de Ambiente y Bienestar Animal desde el ámbito preventivo realiza recorridos de control y vigilancia en áreas rurales, con el fin de verificar las condiciones ambientales, identificar posibles afectaciones a los recursos naturales y realizar las acciones de prevención correspondientes.

Con base en lo anterior, el día 30 de septiembre de 2024 se realizó recorrido de control y vigilancia en la vereda Siete Trojes desde las coordenadas 4°44'2.622"N – 74°13'38.178"O hasta las coordenadas 4°43'44.832"N – 74°13'39.006"O (ver ilustración 1. Ruta amarilla)



Ilustración 1. Recorrido de control y vigilancia en la vereda Siete Trojes.  
Fuente: Google Earth.



SC-CER116470



SA-CER753750






ST-CER753753



CO-SC-CER116470  
CO-ST-CER753763  
CO-SA-CER753750



En dicho recorrido, no fue posible realizar acercamiento con la comunidad con el fin de identificar al responsable de las siguientes afectaciones ambientales:

Punto y coordenada	Hallazgo	Evidencia
<b>Punto 1</b> 4°44'2.622"N – 74°13'38.178"W	Inadecuada disposición y acumulación de residuos de construcción y demolición – RCD.	
<b>Punto 2</b> 4°44'2.502"N – 74°13'37.998"W	Inadecuada disposición y acumulación de residuos de construcción y demolición – RCD.	
<b>Punto 3</b> 4°44'1.782"N – 74°13'37.464"W	Inadecuada disposición y acumulación de residuos de construcción y demolición – RCD.	



SC-CER116470



SA-CER753750



ST-CER753753



CO-SC-CER116470

CO-ST-CER753753




CO-SA-CER753750





ALCALDÍA DE  
**FUNZA**

C.P. 250020  
Tel. +57(1) 823 40 70  
823 40 71 / 823 40 73  
Fax. +57(1) 825 76 20  
Dir. Cra. 14 No. 13-05

<b>Punto 4</b> 4°44'1.338"N – 74°13'36.966"W	Inadecuada disposición y acumulación de residuos sólidos.	
<b>Punto 5</b> 4°44'0.618"N – 74°13'35.88"W	Inadecuada disposición y acumulación de residuos de construcción y demolición – RCD.	
<b>Punto 6</b> 4°44'0.42"N – 74°13'35.844"W	Inadecuada disposición y acumulación de residuos de sólidos (madera y poliestireno expandido), y residuos de construcción y demolición – RCD.	



SC-CER116470



SA-CER753750



ST-CER753753



CO-SC-CER116470

CO-ST-CER753763

CO-SA-CER753750

03-FR-17-VER\_09 2020-07-30  
Funza - Cundinamarca



<b>Punto 7</b> 4°44'0.498"N – 74°13'35.874"W	Inadecuada disposición y acumulación de residuos de construcción y demolición – RCD.	
--	--	---

Tabla 1. Hallazgos recorrido de control y vigilancia vereda Siete Trojes.

Adicional a ello, en el punto 8 no se evidenciaron anomalías que afecten el componente ambiental propio del recorrido de control y vigilancia en la vereda Siete Trojes, como se observa en las siguientes ilustraciones:



Ilustración 2. Evidencia recorrido, punto 8.

  
**ALEXANDRA BUITRAGO GUACANEME**  
Secretaria de Ambiente y Bienestar Animal  
Aprobó

  
**JENNY ANDREA VILLAMIL RIVERA**  
Contratista Control y Vigilancia  
Revisó

  
**SEBASTIÁN CALDERÓN ACOSTA**  
Contratista - Control y vigilancia  
CPS20240926  
Elaboró



SC-CER116470



SA-CER753750



ST-CER753753



CO-SC-CER116470  
CO-ST-CER753763  
CO-SA-CER753750